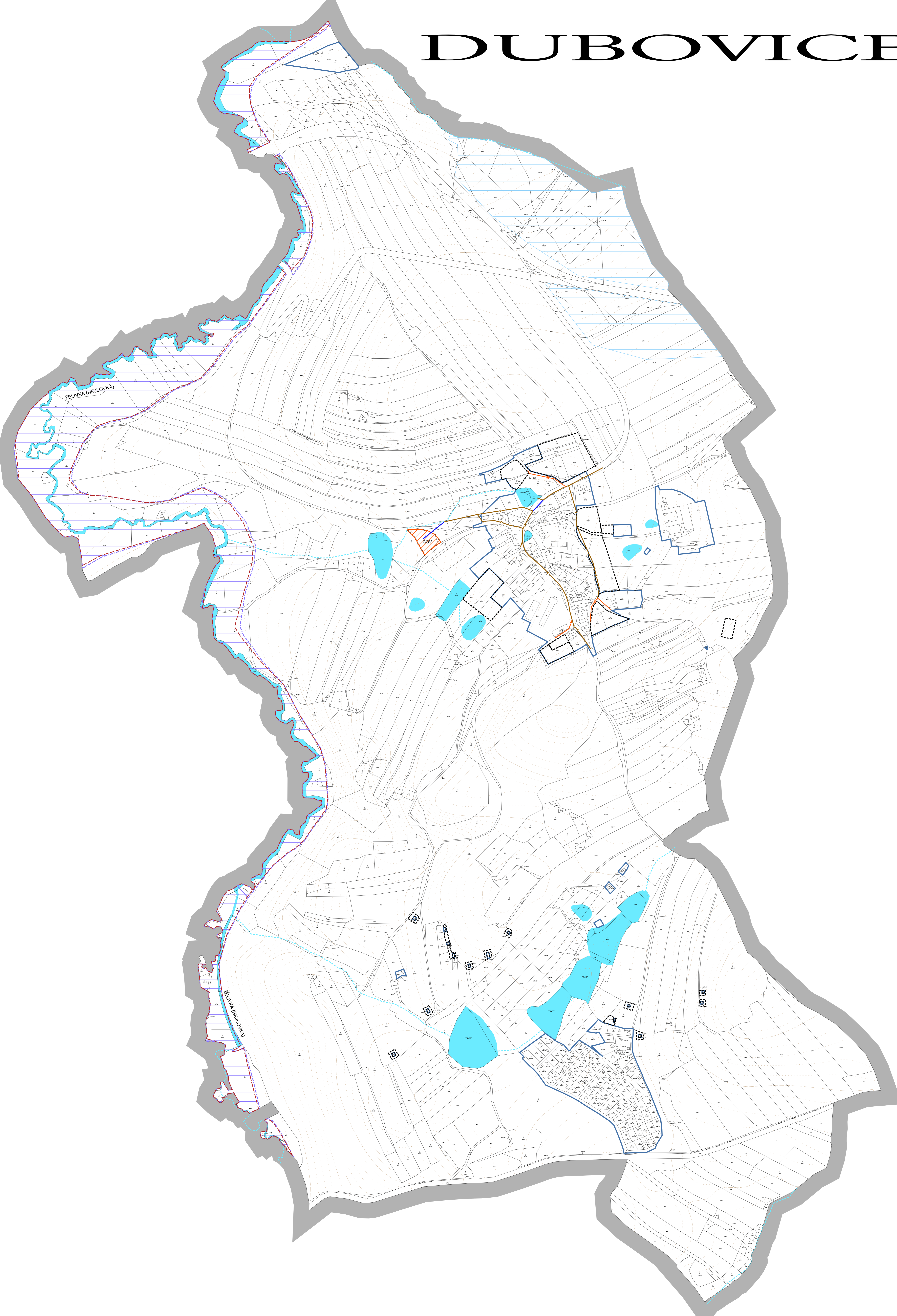












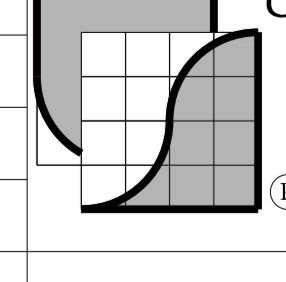


# DUBOVICE



-  STÁVAJÍCÍ JEDNOTNÁ KANALIZACE
-  NAVRHOVANÁ JEDNOTNÁ KANALIZACE
-  NAVRHOVANÁ SPLAŠKOVÁ KANALIZACE
-  NAVRHOVANÁ PLOCHA PRO ČIŠTĚNÍ ODPADNÍCH VOD
-  STÁVAJÍCÍ INVESTICE DO PŮDY - MELIORACE
-  STÁVAJÍCÍ PLOCHY VODNÍ A VODOHOSPODÁŘSKÉ - VODNÍ A VODNÍCH TOKŮ
-  STÁVAJÍCÍ VODNÍ TOKY V OSTATNÍCH PLOCHÁCH RZV - ORIENTAČNÍ TRASA
-  ZÁPLAVOVÉ ÚZEMÍ VODNÍHO TOKU ŽELIVKA (HEJLOVKA) A CEREKVIČKÉHO POTOKA
-  AKTIVNÍ ZÓNA ZÁPLAVOVÉHO ÚZEMÍ
-  ZASTAVĚNÉ ÚZEMÍ
-  ZASTAVITELNÉ PLOCHY
-  HRANICE ŘEŠENÉHO ÚZEMÍ

POZNÁMKA:  
 - DO DOBY REALIZACE ČIŠTÍRNY ODPADNÍCH VOD BUDE ODKANALIZOVÁNÍ  
 ŘEŠENO SAMOSTATNÝM ČIŠTĚNÍM ODPADNÍCH VOD V SOULADU S PLATNOU LEGISLATIVOU  
 - ODKANALIZOVÁNÍ NOVÝCH PLOCH BUDE ŘEŠENO SYSTÉMEM ODDÍLNÉ KANALIZACE

vedoucí projektant	Ing. arch. Jiří Hašek	 Urbanistické středisko JIHLAVA, spol.s r.o. Matky Boží 11, 58601 Jihlava tel: 567 309 461 e-mail: urban.stre@jic.cz	
vypracoval	Dana Menšíková		
zadavatel	Obec Dubovice		
pořizovatel	Městský úřad Pelhřimov		
ODŮVODNĚNÍ ÚZEMNÍHO PLÁNU DUBOVICE		datum	01/2023
KOORDINAČNÍ VÝKRES - KANALIZACE		měřítko	číslo výkr.
		1: 5000	8