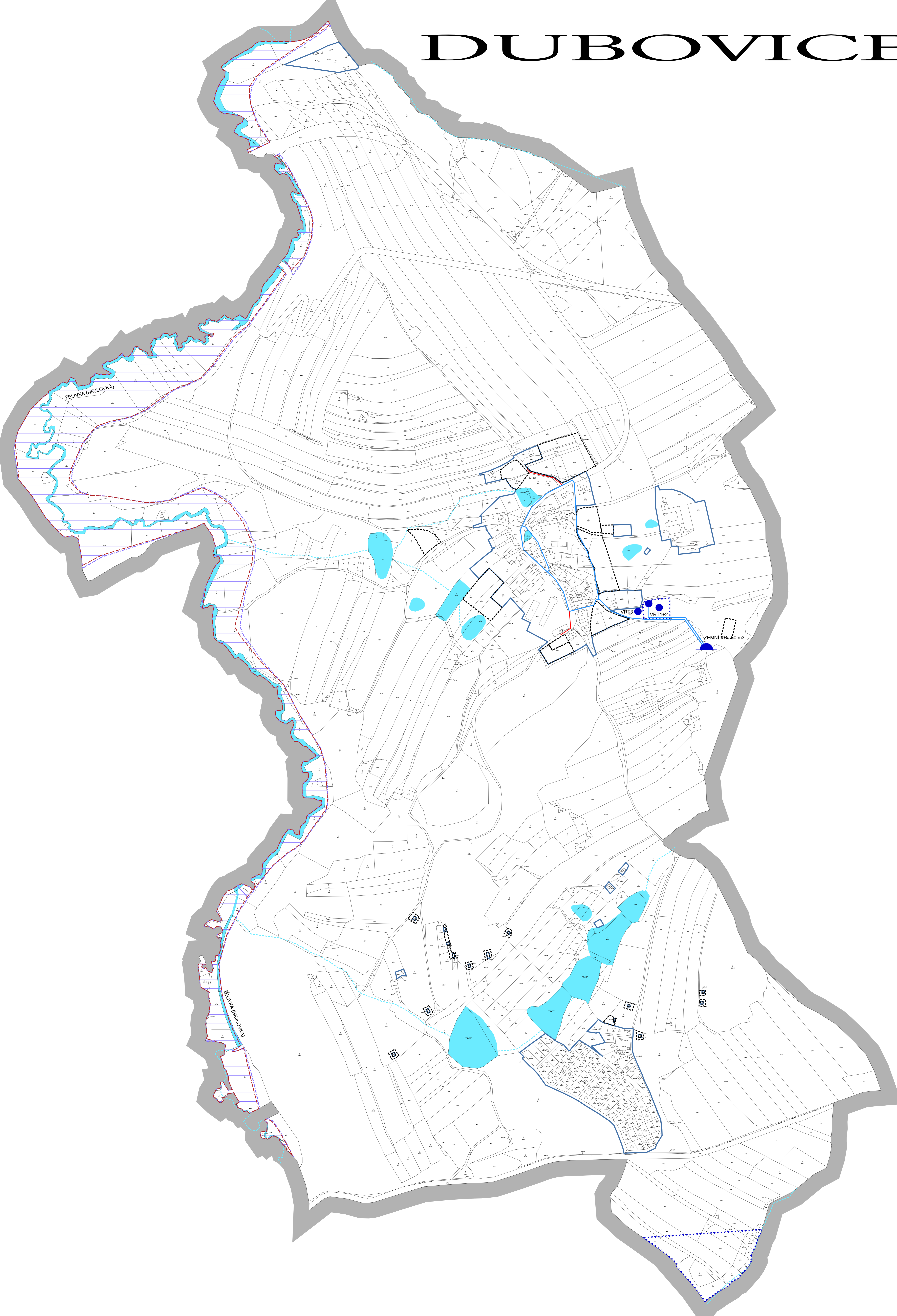


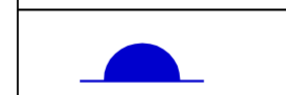










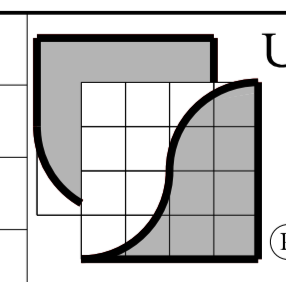


DUBOVICE



-  STÁVAJÍCÍ VODOVODNÍ ŘADY
-  NAVRHOVANÉ VODOVODNÍ ŘADY
-  STÁVAJÍCÍ ZEMNÍ VODOJEM
-  STÁVAJÍCÍ VODNÍ ZDROJE - VRTANÉ STUDNY
-  STÁVAJÍCÍ PLOCHY VODNÍ A VODOHOSPODÁŘSKÉ - VODNÍ A VODNÍCH TOKU
-  STÁVAJÍCÍ VODNÍ TOKY V OSTATNÍCH PLOCHÁCH RZV - ORIENTAČNÍ TRASA
-  STÁVAJÍCÍ OCHRANNÉ PÁSMO VODNÍHO ZDROJE II. STUPNĚ
-  CELÉ ŘEŠENÉ ÚZEMÍ JE SITUOVANÉ V OCHRANNÉM PÁSMU 3. STUPNĚ VODNÍ NÁDRŽE ŠVIHOV
-  ZÁPLAVOVÉ ÚZEMÍ VODNÍHO TOKU ŽELIVKA (HEJLOVKA) A CEREKVIČKÉHO POKOTKA
-  AKTIVNÍ ZÓNA ZÁPLAVOVÉHO ÚZEMÍ
-  ZASTAVĚNÉ ÚZEMÍ
-  ZASTAVITELNÉ PLOCHY
-  HRANICE ŘEŠENÉHO ÚZEMÍ

vedoucí projektant	Ing. arch. Jiří Hašek	 Urbanistické středisko JIHLAVA, spol.s r.o. Matky Boží 11, 58601 Jihlava tel: 567 309 461 e-mail: urban.str@jic.cz	
vypracoval	Dana Menšíková		
zadavatel	Obec Dubovice		
pořizovatel	Městský úřad Pelhřimov		
ODŮVODNĚNÍ ÚZEMNÍHO PLÁNU DUBOVICE		datum	01/2023
KOORDINAČNÍ VÝKRES - VODOVOD		měřítko	číslo výkr.
		1: 5000	7