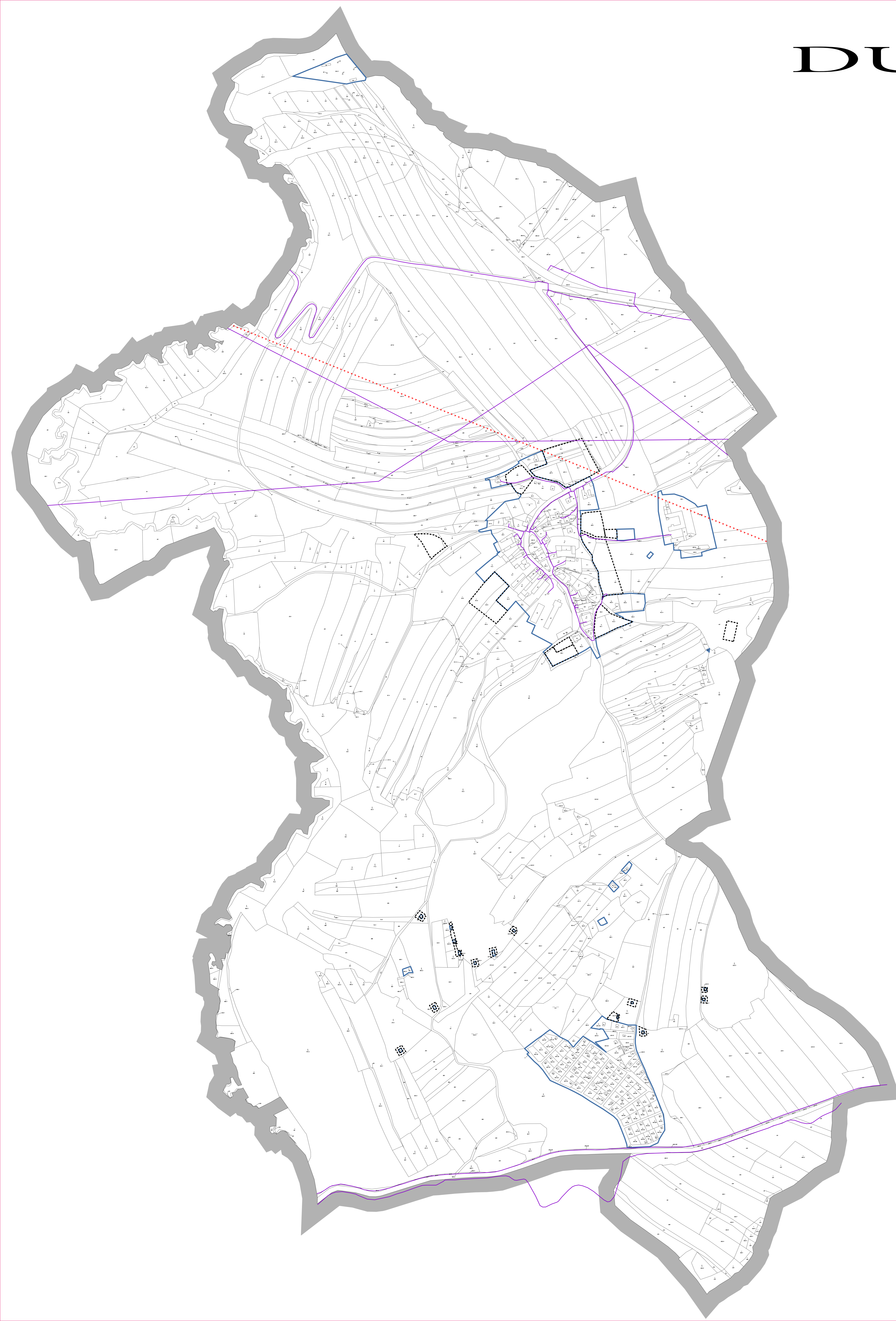








DUBOVICE



		TELEKOMUNIKAČNÍ KABELY
		OCHRANNÉ PÁSMA NADZEMNÍHO KOMUNIKAČNÍHO VEDENÍ MO
		ZASTAVĚNÉ ÚZEMÍ
		ZASTAVITELNÉ PLOCHY
		HRANICE ŘEŠENÉHO ÚZEMÍ

vedoucí projektant	Ing.arch.Jiří Hašek	 Urbanistické středisko JIHLAVA, spol.s r.o. Matky Boží 11, 58601 Jihlava tel: 567 309 461 e-mail: urban.stre@jic.cz	
vypracoval	Dana Menšíková		
zadavatel	Obec Dubovice		
pořizovatel	Městský úřad Pelhřimov		
ODŮVODNĚNÍ ÚZEMNÍHO PLÁNU DUBOVICE		datum	01/2023
KOORDINAČNÍ VÝKRES - TELEKOMUNIKACE		měřítko	číslo výkr.
		1: 5000	11