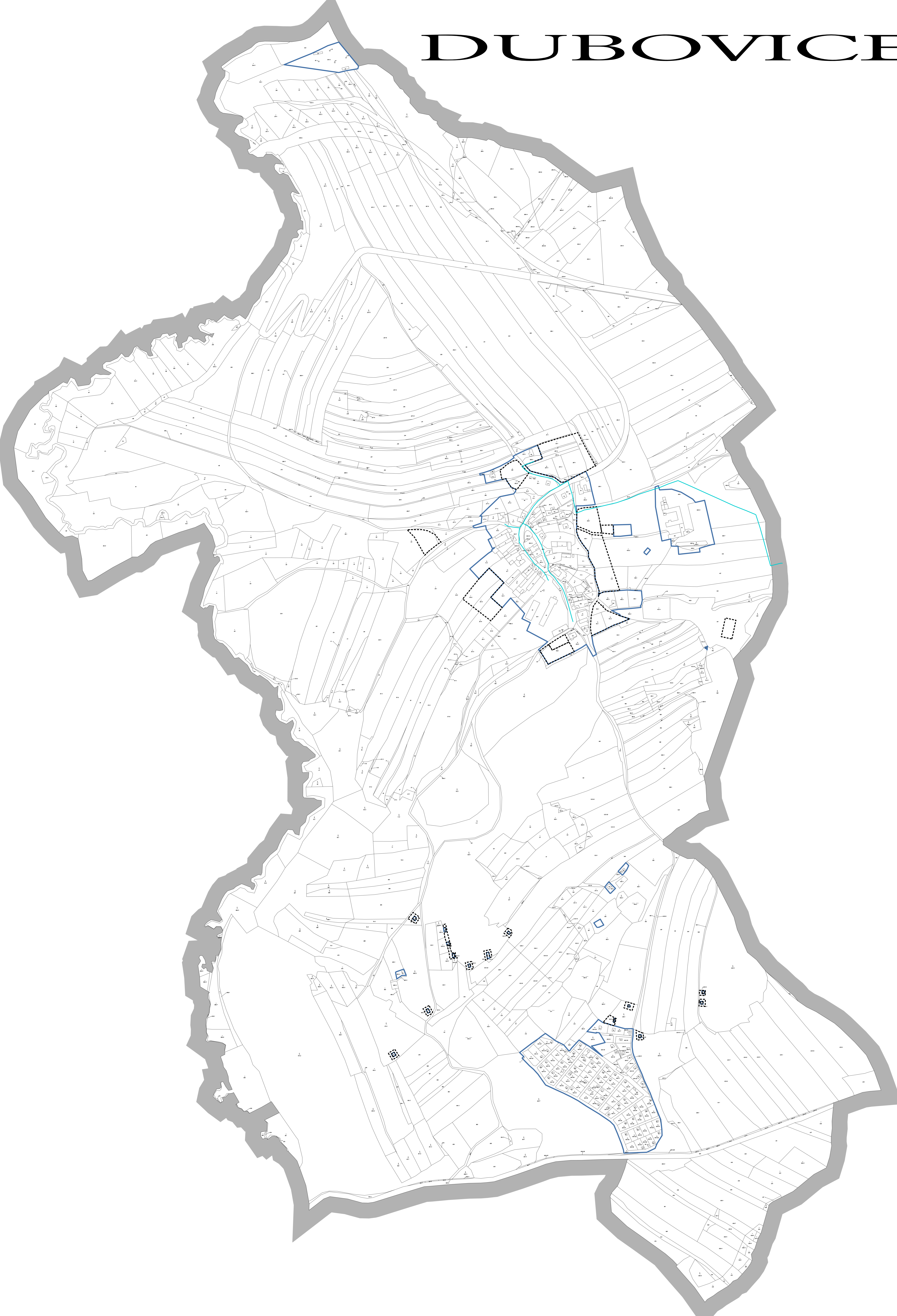




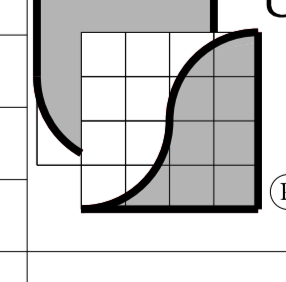


DUBOVICE



	STŘEDOTLAKÝ PLYNOVODNÍ ŘÁD
	ZASTAVĚNÉ ÚZEMÍ
	ZASTAVITELNÉ PLOCHY
	HRANICE ŘEŠENÉHO ÚZEMÍ

vedoucí projektant	Ing.arch.Jiří Hašek	 Urbanistické středisko JIHLAVA, spol.s r.o. Matky Boží 11, 58601 Jihlava tel: 567 309 461 e-mail: urban.stre@jic.cz	
vypracoval	Dana Menšíková		
zadavatel	Obec Dubovice		
pořizovatel	Městský úřad Pelhřimov		
ODŮVODNĚNÍ ÚZEMNÍHO PLÁNU DUBOVICE		datum	01/2023
KOORDINAČNÍ VÝKRES - PLYNOVOD		měřítko	číslo výkr.
		1: 5000	10